

Rutas para conocer la provincia

Senderos en la provincia de Zaragoza para conocer rincones sorprendentes y gran variedad de paisajes. Atrévete a recorrerlos con tu familia y amigos.

Disfruta de Zaragoza caminando



R01 Ruta por la Hoz Seca y la Hoz del río Mesa. Jaraba y Calmarza
Jaraba y Calmarza poseen un entorno natural privilegiado para la práctica de senderismo. Sirva este recorrido como ejemplo de las posibilidades que ofrece esta zona. El tramo que discurre por la **Hoz Seca**, se encuentra jalonado de varios **atriles informativos** que ayudan a conocer la forma de vida tradicional de otras épocas y el patrimonio natural. También se pueden visitar las **pinturas rupestres "Roca Benedi"**, declaradas **Patrimonio de la Humanidad**.

R02 La Cara oculta del Moncayo. Purujosa
Este recorrido permite conocer los paisajes de la vertiente meridional dominados por las **muelas calizas** que se alzan entre los barrancos que han sido modelados por la acción del agua. Esta ruta de **trazado circular** enlaza el **barranco de Cuartún** con el **Barranco de la Virgen** a través del **collado de Barrevinoso**.

R03 El río Aguasvivas en Belchite y la presa de Almonacid. Belchite
Recorrido lineal que parte del **pueblo viejo de Belchite** y que a través del **PR-Z 80** se dirige hacia Almonacid de la Cuba, culminando finalmente en la **presa romana**, una obra de más de 2000 años de antigüedad. El recorrido va acompañado en todo momento al **cauce del río Aguasvivas**, uno de los ríos que surca la **comarca Campo de Belchite**.

R04 Las Hoces del Piedra. Aldehuela de Liestos
Aldehuela de Liestos es una pequeña localidad del **Campo de Daroca** de calles tranquilas y paisajes sorprendentes, algunos muy poco conocidos, como las **Hoces del río Piedra**, un entorno espectacular caracterizado por **abruptas paredes calizas erosionadas** por el agua y el viento durante millones de años.

R05 Ruta por la Bal de Luesia y ascensión a Puy Fonguera. Luesia
Esta ruta circular recorre el **monte de la Bal**, un entorno de gran valor ecológico y geológico. Forma parte del espacio declarado **Paisaje Protegido de la Sierra de Santo Domingo**. Permite disfrutar de una **vegetación compuesta por un mosaico de formaciones boscosas naturales**, pinares, matorrales de transición y pastizales, hayedos en zonas umbrías o quejigares que en esta zona conforman bosques continuos.

R06 Ascensión al Cabezo de la Mata. Añón de Moncayo
Esta ruta de **trazado lineal** da conocer una parte alejada de la típica y concurrida ascensión al Moncayo, en cuyas laderas umbrías se localiza uno de los **mejores robledales de Aragón**, una masa forestal autóctona y relicta de épocas más húmedas. Esta ruta asciende al **Cabezo de la Mata**, un destacado promontorio con vistas **extraordinarias** de esta vertiente del parque natural, el circo de Morca, la cumbre del Moncayo y una panorámica de los pueblos del somontano moncaíno.

R07 Alto de la Nevera en la Sierra de Algairén. Cosuenda
Recorrido **circual**, con un algo de desnivel y de trazado sencillo por el entorno de la **Sierra de Algairén** ofreciendo espectaculares panorámicas sobre todo en el **Mirador de la Falaguera**. Este macizo del Sistema Ibérico se caracteriza por ser un cordal montañoso de media altitud que desde el Puerto de Paniza se extiende hasta Morata de Jalón.

R08 Ruta del Jabacín, las Torcas y el meandro del Jalón. Morata de Jalón y Chodes
Morata y Chodes se ubican al sur de la **comarca de Valdejalón**, surcado por el río Jalón que permite el desarrollo de un fértil valle de gran belleza, teniendo como telón de fondo un **paisaje de roca caliza** y que conforman un entorno ideal para la **práctica del senderismo y la escalada**.

R09 Ruta del Castellet de Faió. Nonaspe
La **ermita de Ntra. Sra. de Dos Aguas**, ubicada estratégicamente en interfluvio de los **ríos Algars-Matarraña**, marca el inicio de esta exigente ruta que penetra por zonas de pinar y surca profundos barrancos como el de **Vall Major**. Varios miradores permiten obtener espectaculares panorámicas fluviales como el **mirador Dos Aguas** en la confluencia de estos dos ríos, o el **Mirador del Ebro**.

R10 Las Murallas y el Caracol del Canal y el Jalón. Grisen
Interesante excursión circular para realizar en **familia** que permite conocer esta zona de la **comarca Ribera Alta**, enlazando dos parajes de gran interés, un agradable **bosque de ribera en el Jalón** y el paraje conocido como el **Caracol**, en la confluencia del Jalón con el **Canal Imperial de Aragón**, una de las obras de ingeniería más importantes de Europa construido a finales del s. XVIII y que permitió llevar las aguas del río Ebro hasta Zaragoza y posibilitando regadíos en la zona.

R11 Ruta de los Miradores. Monegrillo
Esta ruta se acerca a un rincón de los **Monegros zaragozanos** que muestra un **amplio muestrario de paisajes y de riqueza natural** en las estribaciones de la **Sierra de Alcubierre** que en estos lares se conoce como **Monegrillo** o de Lanaja según desde donde se mire. Desde la carrasca milenaria Cascarosa varios miradores surcan el recorrido: la **Estiva**, la **Gabardera** y el del **Bujal** desde el que se puede contemplar casi al completo el barranco del Bujal.


R12 Montes Blancos de Alfajarín
En las cercanías de Zaragoza, entre los **Monegros** y la **fértil vega del Ebro** se extiende un horizonte semidesnudo, de lomas y cerros yesosos que se abren al valle en forma de vales y barrancos, los **Montes Blancos de Alfajarín**. Este **corto paseo circular** invita a recorrer los caminos y sendas que trazan este paisaje casi desértico, donde para sobrevivir su fauna y flora debe adaptarse a las duras restricciones que impone su naturaleza yesífera.

R13 El Agullueve de Anento
Esta ruta se ubica en **Anento**, uno de los pueblos con más personalidad de la zona y considerado de los **más bonitos de España**. Se sitúa al pie del escarpado reborde del **Campo de Romanos** y el **Agullueve** es sin duda uno de sus mayores atractivos naturales. Para prolongar un poco más la ruta se propone ascender primero al castillo desde el que se dominan panorámicas espectaculares.

R1 Hoz Seca y la Hoz del río Mesa de Jaraba

Santuario de Ntra. Sra. de Jaraba - Bco. de la Hoz Seca - Pinturas rupestres "roca Benedi" - Mirador de la Dehesa de la Virgen - Cañón del río Mesa - Santuario de Ntra. Sra. de Jaraba

🕒 Horario	2h 50'
⚡ Desnivel de subida	160 m
⚡ Desnivel de bajada	160 m
≡ Distancia horizontal	7,1 km
🔄 Tipo de recorrido	Circular



📍 GR 24 (el tramo de carretera) - GR 24.1 (solo hasta el desvío de la Hoz Seca hacia las pinturas) y SL- Z 43.

👤 Familiar y adultos

🌸 Primavera, otoño, invierno



R4 Las Hoces del Piedra desde Aldehuela de Liestos

Aldehuela de Liestos - Bco. del Montecillo - Hoces del Piedra (Cruce con GR 24) - Mirador de las Hoces - Aldehuela de Liestos

🕒 Horario	3h 40'
⚡ Desnivel de subida	290 m
⚡ Desnivel de bajada	290 m
≡ Distancia horizontal	12,3 km
🔄 Tipo de recorrido	Circular



📍 Sendero turístico de Aragón PR-Z 57 y GR 24.

👤 Adultos. Para realizar con niños se puede hacer acortar la ruta aparcando al final de la pista.

🌸 Primavera, otoño, invierno



R7 Alto de la Nevera en la Sierra de Algairén

Raso de la Cruz - Nevera - Collado de la Nevera - Collado de la Falaguera - Alto de la Nevera - Collado de la Falaguera - Peña la Tía - Raso de la Cruz


🕒 Horario	3h 10'
⚡ Desnivel de subida	500 m
⚡ Desnivel de bajada	500 m
≡ Distancia horizontal	8,6 km
🔄 Tipo de recorrido	Circular



📍 Marcas blancas y amarillas correspondientes al PR-Z 43.

👤 Familiar y adultos


🌸 Primavera, otoño, invierno



R10 Las Murallas y el Caracol del Canal y el Jalón en Grisén

Grisén - Río Jalón - Murallas de Grisén - Almenara de San Martín - Canal - Puente sobre el canal - Grisén


🕒 Horario	1h 10'
⚡ Desnivel de subida	10 m
⚡ Desnivel de bajada	10 m
≡ Distancia horizontal	5,6 km
🔄 Tipo de recorrido	Circular



📍 Una parte de la ruta coincide con la ruta comarcal R9 Grisén y el río Jalón.

👤 Familiar y adultos

🌸 Primavera, otoño, invierno



R13 El Aguallueve de Aento

Aento - Desvío al castillo - Aguallueve - Torre Celtibera - Aento


🕒 Horario	1h
⚡ Desnivel de subida	160 m
⚡ Desnivel de bajada	160 m
≡ Distancia horizontal	2,8 km
🔄 Tipo de recorrido	Circular



📍 Señales indicativas

👤 Familiar y adultos


🌸 Primavera, otoño, invierno



R2 La Cara oculta del Moncayo. Purujosa

Purujosa - Bco. de Cuartún - Cueva de Cuartún - Collado Barrevinoso - Collado de la Peña del Tolmo - Bco de la Virgen - Purujosa


🕒 Horario	1h 35'
⚡ Desnivel de subida	190 m
⚡ Desnivel de bajada	190 m
≡ Distancia horizontal	4,8 km
🔄 Tipo de recorrido	Circular



📍 La ruta es coincidente con el PR-Z 77 y el S3 (sendero del parque natural) y un tramo del GR 90.

👤 Familiar y adultos


🌸 Primavera, verano, otoño, invierno



R5 Ruta por la Bal de Luesia y ascensión a Puy Fonguera

Refugio de l'Artica - Collado de la Balsiruela - Fuente de la Mata del Pueyo - Mirador de Puy Fonguera - Collado de los Palomeros - Ripas Altas - Carbonera - Refugio de l'Artica

🕒 Horario	2h 25'
⚡ Desnivel de subida	390 m
⚡ Desnivel de bajada	390 m
≡ Distancia horizontal	8,0 km
🔄 Tipo de recorrido	Circular



📍 El recorrido que se propone es la combinación de varias rutas (algún tramo con marcas blancas y azules) y sendas botánicas señalizadas con pies temáticos explicativos.

👤 Familiar y adultos


🌸 Primavera, verano, otoño, invierno



R8 Jabacín, las Torcas y el meandro del Jalón

Morata de Jalón - Camino del Baldío - Paridera de Jabacín - Desvío al Alto de Jabacín - Cueva de las Grajas - Río Jalón - Túnel - Azud - Peña agujereada - Morata de Jalón


🕒 Horario	3h 10'
⚡ Desnivel de subida	500 m
⚡ Desnivel de bajada	500 m
≡ Distancia horizontal	8,6 km
🔄 Tipo de recorrido	Circular



📍 Señalización específica como "Ruta 4 Meandro del Jalón - Jabacín - Camino Baldío" (web municipal)

👤 Familiar y adultos

🌸 Primavera, otoño, invierno



R11 Los Miradores de Monegrillo

Monegrillo (sabina Cascarosa) - Mirador de la Estiva - Mirador de la Gabardera - Desvío a Torre Ventosa - Mirador del Bujal - Bco. Bujal - Monegrillo (sabina Cascarosa)

🕒 Horario	4h
⚡ Desnivel de subida	300 m
⚡ Desnivel de bajada	300 m
≡ Distancia horizontal	17 km
🔄 Tipo de recorrido	Circular



📍 La mayor parte de esta ruta es coincidente con otra ruta de BTT. Sobre todo en la primera parte se observan estacas con marcas blancas y amarillas, pero es mejor guiarse por el mapa y el track del recorrido

👤 Adultos


🌸 Primavera, otoño, invierno



R3 El río Aguasvivas en Belchite y la presa de Almonacid

Belchite viejo - Via Verde - Estrecho de Malpasillo - Almonacid de la Cuba - Presa romana de Almonacid de la Cuba


🕒 Horario	1h 45'
⚡ Desnivel de subida	110 m
⚡ Desnivel de bajada	60 m
≡ Distancia horizontal	6,3 km
🔄 Tipo de recorrido	Travesía



📍 Coincide con un tramo del PR-Z 80 (Movera-Almonacid-Belchite-Almochuel).

👤 Familiar y adultos

🌸 Primavera, otoño, invierno



R6 Ascensión al Cabezo de la Mata. Añón de Moncayo

Central de Morca - Collado Juan Abarca - Cabezo de la Mata - Collado Juan Abarca - Fuente de los Frailes

🕒 Horario	1h 45'
⚡ Desnivel de subida	110 m
⚡ Desnivel de bajada	60 m
≡ Distancia horizontal	6,3 km
🔄 Tipo de recorrido	Travesía



📍 No hay señalización específica. Es coincidente con el sendero del parque cultural S2, en el tramo desde el Collado de Juan Abarca hasta la Fuente de los Frailes.

👤 Familiar y adultos


🌸 Primavera, verano, otoño, invierno



R9 Castellet de Faió en Nonaspe

Nonaspe (Ermita de Ntra. Sra. de Dos Aguas) - Castellet de Faió - Vall Mayor - Mirador de Dos Aguas - Desvío al mirador del Ebro - Vall Mayor - Cruce de rutas Nonaspe (Ermita de Ntra. Sra. de Dos Aguas)

🕒 Horario	5h
⚡ Desnivel de subida	370 m
⚡ Desnivel de bajada	370 m
≡ Distancia horizontal	17 km
🔄 Tipo de recorrido	Circular



📍 Marcas blancas y amarillas del PR-Z 159 Castellet de Faió.

👤 Adultos


🌸 Primavera, otoño, invierno



R12 Montes Blancos de Alfajarín

Alfajarín - Cueva de la Grallera - Parque de la Grallera - Cabeza del Muro - Toro Castillo - Ermita Virgen de la Peña - Alfajarín


🕒 Horario	1h 25'
⚡ Desnivel de subida	145 m
⚡ Desnivel de bajada	145 m
≡ Distancia horizontal	4,5 km
🔄 Tipo de recorrido	Circular



📍 Ruta no señalizada.

👤 Familiar y adultos

🌸 Primavera, otoño, invierno



🍃 Respetar la naturaleza y el medio rural por el que camines

🗑️ Mantén el entorno limpio. No arrojes desperdicios

🗺️ Planifica tu ruta y avisa dónde vas

📍 Sigue la ruta combinando las indicaciones del mapa, el track y/o la señalización existente

👟 Utiliza calzado adecuado y lleva el equipo necesario (teléfono, agua, etc.)

112 Ante cualquier emergencia llama al 112

Para más información: www.fam.es | www.dpz.es

