



SENDERISMO | El 5 de junio se celebra esta prueba que recorre los bellos paisajes de la Selva de Oza



Selva de Oza, escenario de la Marcha Regional de Veteranos 2011. JULIO FOSTER/ARCHIVO PRAMES

XVI Marcha Regional de Veteranos

Un año más la Federación Aragonesa de Montañismo se dispone a organizar la Marcha Regional de Veteranos, VIII Trofeo Memorial Jerónimo Lerín, la fiesta del montañismo veterano aragonés, representado por un gran número de integrantes distribuidos en la red de clubes adscritos a la FAM.

Por su carácter promocional, en este evento pueden participar todo tipo de personas, aunque por edad no estén dentro del límite mínimo establecido (40 años). Se da cabida, de este modo, a todos los interesados en esta jornada montañera llena de alicientes, dentro del marco que ofrecen los paisajes y montañas que adornan nuestra comunidad autónoma.

En esta ocasión, el encargado de la organización será el club deportivo elemental Asamun, grupo de jóvenes deportistas constituido en el valle de Hecho en 2006 para desarrollar actividades de montaña. En estos momentos, sus preferencias deportivas se decantan por dos actividades preferentes: el equipo de competición y la organización de carreras por montaña, y la sección del grupo sende-

rista. A pesar de su corta vida, este grupo cuenta en su haber con la organización de importantes eventos, como una carrera anual por montaña, puntuable para la Copa de Aragón, y una carrera vertical por montaña, elegida para celebrar el Campeonato de España, el Campeonato de Aragón y la Copa de Aragón.

Éxito de participación

Estas competiciones reúnen a buen número de participantes, llegando a contabilizarse en la última edición de la carrera Boca del Infierno 250 inscritos; entre los que se incluían los mejores corredores del calendario nacional, tanto en categoría masculina como femenina. Algunos de ellos son socios de este club, como José Antonio Algueta, miembro de la Selección Aragonesa de Carreras por Montaña, así como Francisco Naval y Guillermo Carreras, primer y segundo puesto en la Copa de España en categoría juvenil.

Para que los participantes pasen una inolvidable jornada, el club Asamun ha preparado un cómodo recorrido en la zona de Oza, en tierras del conocido va-

lle de Echo. La prueba pasará por lugares tan emblemáticos como la propia Selva de Oza, Aguas Tuertas, Castillo de Acher, Bisaurín, Peña Agüerri, monasterio de Siresa, Acherito, Boca del Infierno y tantos otros. Además de sus valores paisajísticos, la zona es pródiga en restos megalíticos: dólmenes, círculos de piedra y menhires abundan en distintos lugares del valle. Cuenta, también, con una importante estela histórica, ya que fue el primer Condado de Aragón y dio lugar a la formación del antiguo Reino de Aragón. Además, estas tierras vieron nacer a Alfonso I El Batallador, que pasó su infancia en el cercano monasterio de Siresa.

También son buen ejemplo de su personalidad las tradiciones, muy representativas del carácter de sus gentes. Recordemos la peculiaridad de sus indumentarias regionales, tan diferentes al resto de la comunidad, y el tesón que siempre han demostrado para defender el cheso, su lengua de cuna. Para terminar recalquemos el señorío que lucen las edificaciones características de la villa, con sus grandes chimeneas destacan-

do sobre la negra loseta de pizarra. En resumen, un espléndido lugar para celebrar la XVI Marcha Regional de Veteranos.

La ruta elegida por los organizadores es la senda de los Ganchos o los Contrabandistas, que discurre en paralelo a la calzada romana situada en plena Selva de Oza, que se pisará en algún momento del recorrido. En este espacio natural destaca la exuberante vegetación: pino, boj, arce, avellano, haya y tilo, entre la que es posible divisar, con un poco de suerte, algún corzo o aves como el pito negro o el herrerillo capuchino.

Así se llegará al final de la ruta para acabar en Echo, donde los competidores darán cuenta de la tradicional comida. Con la entrega de trofeos se dará por terminada la actividad, esperando que deje un grato recuerdo en la mente de los que se animen a acudir.

Más información en la Federación Aragonesa de Montañismo (C/ Albareda, 7, 4º, 4ª. Zaragoza); en el teléfono: 976 227 971; o en el correo electrónico: fam @ fam.es, y la web www.fam.es.

ANTONIO MARTÍNEZ SÁNCHEZ
(COMITÉ DE VETERANOS FAM)

NOTICIAS DEPORTIVAS



■ RUTAS EN LA RED www.turismodearagon.com

El sistema cartográfico web de Turismo de Aragón continúa ampliando y diversificando sus propuestas. Las dos excursiones incorporadas a la página web esta semana proponen descubrir los paisajes y el patrimonio de otras tantas comarcas, para invitar a los usuarios a conocer el territorio aragonés. Sobrarbe, (Túnel de Bielsa-Cascada Chorro de la Pinarra-Puerto Viejo. Ruta lineal. A pie). Sobrarbe, (Tella-Ermita de San Juan y Pablo-Ermita de Fajaniellas-Ermita de la Virgen de la Peña-Casa de la Bruja-Tella. Ruta circular. A pie).

■ CARRERAS POR MONTAÑA Éxito en la vertical Cara Amón


Didier Zago, de la Selección Aragonesa de Carreras por Montaña FAM-CAI-TECNICA, se ha proclamado vencedor de la tercera edición de la carrera vertical Cara Amón, primera prueba de la Copa de España de Carreras Verticales por Montaña, disputada el 21 de mayo en la Ribagorza Románica. El corredor rebajó el mejor tiempo de esta carrera vertical, con salida en Barruera (1.080 m) y llegada en Les Roies del Cardet (2.450 m). Por su parte, Javier Hernández, del Grupo de Tecnificación Aragonesa de Carreras por Montaña FAM-CAI, obtuvo el 11º puesto en categoría junior.

■ MONTAÑEROS VETERANOS XXXVIII Reunión y marcha nacional


La Federación Española de Deportes de Montaña y Escalada, (FEDME), los clubes Sociedad Sierra Nevada (Granada) y La Silleta (Padul) convocan a cuantos federados españoles, mayores de 40 años, estén interesados en participar en la XXXVIII Marcha Nacional de Veteranos de 2011 a celebrar en la localidad granadina de Padul el próximo mes de octubre. Más información en www.38marchanacionalpadul.com.

ANÁLISIS | Sobre la regulación de la escalada en Calcena para la protección de distintas especies

Escalada y rapaces rupícolas



Localización de las distintas agujas del sector en las que existe alguna limitación temporal de la escalada. JUAN CARLOS ROMERO



LIBRO RECOMENDADO

'Escaladas de la cara oculta. Serie Escalada'.
Autor: Juan Carlos Romero. Edita: Prames. 176 páginas.

Calcena posee un entorno espectacular en el que se puede practicar todo tipo de actividades al aire libre: senderismo (varias rutas perfectamente marcadas), bicicleta de montaña (Calcenada), escalada (escuela de escalada, carretera de Oseja y vía ferrata), espeleología (cuevas Honda, Hermosa y Bolinchera, entre otras), parapente, ala delta (desde la ermita de El Santo), observación de aves (dos importantes colonias de buitres en peñas del Cabo y barranco de la Covachuela) o recogida de setas (la asociación de amigos de Calcena organiza unas jornadas micológicas en otoño). Cuenta con bar, albergue y un centro de interpretación del Parque Natural del Moncayo, donde informan ampliamente de las rutas y actividades.

La compatibilización del deporte de la escalada, ha sido causa de conflicto en determinadas situaciones y momentos puntuales, pero a partir del año 2006, las relaciones entre el colectivo de escaladores y la Administración,

PROTECCIÓN DE LA FAUNA

CONSENSO CON LA FAM

El pasado 9 de mayo se mantuvo una reunión entre el Servicio Provincial de Medio Ambiente y la Federación Aragonesa de Montañismo, en la que se acordó limitar la escalada entre el 1 de abril y el 31 de agosto durante el presente año en las agujas de la Iglesia y del Diablo (vías de la 54 a la 66 de la guía). En la reunión se llegó al acuerdo de colgar la información en la página web de la federación, así como proceder a su difusión en prensa. Se acordó igualmente hacer llegar la información al Club de Montaña Isuara. También de mutuo acuerdo, y contando con la conformidad del alcalde de Calcena, se colocaron fotocopias de la señalización in-

formativa en el albergue, refugio municipal y en el bar del pueblo.

Aunque el nido de alimoche de la rinconada del Bú ya no está afectado por la ferrata, se considera también necesario protegerlo, por si, como es probable, fuera reocupado, dado que ha sido tradicionalmente usado hasta el año 2010, en que la pareja lo abandonó para criar en las Agujas de la Iglesia y del Diablo. A fecha de hoy, se confirma la ocupación de esta última ubicación. En su anterior lugar habitan un buitre (*Gyps fulvus*) y un halcón peregrino (*Falco peregrinus*), por lo que se ruega no se empleen ni la vía denominada 'Antártica' ni se abran otras en dicho paraje.

discurren fluidamente en un ambiente de gran colaboración y responsabilidad, conseguido mediante reuniones y comunicaciones frecuentes, transparencia informativa y consenso con la Federación Aragonesa de Montañismo.

Esta escuela de escalada es diferente de la mayoría de las de la provincia y en ella es posible escalar sin la masificación de otras paredes más concurridas; cuenta con una roca caliza de excelente calidad y numerosas vías equipadas. Su dificultad oscila en torno al sexto grado, con vías de varios largos.

Más de un centenar de vías

Zona de gran tradición en este deporte (iniciada al comienzo de la década de 1970), a partir de 2004 ha cobrado un gran impulso gracias a la labor de un grupo de escaladores de la comarca, materializado en más de un centenar de vías, recogidas en una guía publicada en 2008 (Juan Carlos Romero Cuartero, editorial Prames). Las más de cien

vías equipadas y la belleza de su entorno, hacen de Calcena uno de los mejores lugares para practicar la escalada deportiva de la provincia de Zaragoza. Entre los escaladores más notables y asiduos se encuentran el club de montaña Isuara, los hermanos Cuartero, de Illueca, Carmelo Torrijo y Alberto Marín.

Dispone de gran variedad de vías, desde deportivas, –bastante técnicas y que podrían considerarse para expertos–, a otras de escalada artificial de cierto nivel. En total, hay 115 vías escalables en Calcena, el 60% de las cuales son de tres largos en alturas que rondan los 100 metros.

La zona de Calcena, por sus características es frecuentada casi todo el año por un número cada vez mayor de escaladores, siendo popular para la realización de prácticas de la Federación Aragonesa de Espeleología, diversos clubs y Asociaciones, médicos especialistas en actividades deportivas y montaña, bomberos, Protección Civil, Guardia Civil, I12, etc.


Con el fin de evitar, en cualquier caso, situaciones tensas o desagradables y de respaldar el trabajo de los Agentes de Protección de la Naturaleza, para compatibilizar esta afición con la conservación de rapaces rupícolas amenazadas, es preciso regularla espacial y temporalmente mediante la instalación de una señalización adecuada, comprensiva y eficaz, a la par que duradera y dinámica o flexible a los eventuales cambios necesarios. **SERVICIO PROVINCIAL DE MEDIO AMBIENTE DE ZARAGOZA Y FAM**

Un lugar por descubrir

Calcena es una pequeña localidad de la comarca del Aranda (Zaragoza). Se ubica en la denominada 'Cara oculta del Moncayo', cuya zona más occidental es, con mucha diferencia, la más desconocida.

Destino de escaladores

El entorno presenta un importante conjunto de paredes y de agujas localizadas en la sierra del Tablado, en la margen derecha del río Isuela, lo que hace de estos parajes un lugar privilegiado para practicar la escalada.



Detalle de la Aguja del Diablo, donde anidan alimoche, buitre y halcón peregrino. FERNANDO LAMPRE



Zona de escalada de las peñas del Cabo en Calcena. FERNANDO LAMPRE

PROTECCIÓN DE LA FAUNA

OBJETIVOS ESPECÍFICOS

Los objetivos que se persiguen con estas medidas en las zonas de escalada son:

- Compatibilizar esta práctica deportiva con la conservación de aves rupícolas amenazadas en el término del municipio de Calcena, en particular el alimoche (*Neophron percnopterus*), catalogado como vulnerable.
- Informar a escaladores y público de la situación.
- Minimizar potenciales conflictos entre deportistas usuarios y agentes de la autoridad competentes en la materia.

Todo ello se refiere a la ZEPA ES0000297: Sierra del Moncayo-Los Fayos-Sierra de Armas, dentro del término municipal de Calcena; dado que el alimoche (*Neophron percnopterus*) que ocupaba el nido situado en la rinconada del Rincón del Bú, (donde se



situaba hasta su desmontaje la antigua ferrata de la Ujosa o del Congosto) hasta el año 2009, se ha desplazado hasta las peñas de la Iglesia y del Diablo.

Por tanto, se considera procedente y necesario regular la actividad de escalada y señalar el sector de las Agujas de la Iglesia y del Diablo (que

abarcaban unas 12 vías de escalada), Para ello se va a proceder a instalar de forma inmediata tres señales informativas, una para cada aparcamiento.

Las señales contarán con un texto. En caso de no limitarse la escalada en esos puntos, y con el añadido de una placa, se limitará el periodo y las vías afectados.

Placa informativa de regulación de escalada.

PRAMES

colonia aramón
INGLES &
MONTAÑA

Clases de inglés con profesores bilingües, actividades deportivas y recreativas, talleres diversos, excursiones...

29 de junio al 10 de julio
En Búbal (Valle de Tena)
Edades: de 9 a 14 años

Información:
976 976 071

ARAGÓN, un país de montañas

«Las montañas solo viven por el amor de los hombres. Son bellas por muchas razones, pero también gracias al fervor de un alpinista»
Gastón Rebuffat, montañero (1921-1985)

ANIVERSARIO | El 22 de mayo se cumplió el primer año de la muerte del naturalista aragonés

En recuerdo de Adolfo Aragüés

Hace un año se nos fue Adolfo, pero a sus amigos y discípulos nos ha quedado inalterable el recuerdo de su persona y afecto entrañables. Trabajador infatigable, fue un naturalista intenso, vehemente e inconformista. Ornólogo tenaz, gran divulgador y apasionado maestro de hombres, aquellos que fuimos sus alumnos y seguidores, escuchador benévolo y comunicador ameno e incansable. Muy conocido por su personalidad, sus publicaciones, entrevistas y charlas, y estimado por sus valores humanos, científicos y pedagógicos, debemos considerarlo como la primera figura en el estudio y conservación de la naturaleza en Aragón.

Fue el primer ornólogo aragonés miembro de la Sociedad Española de Ornitología, SEO, donde ingresó en 1957. En aquella fecha y en la década de los sesenta, se iniciaban en España los movimientos conservacionistas. Su conocimiento de la avifauna y de los distintos ecosistemas aragoneses le permitieron divulgar y proponer las primeras medidas de conservación en aquellos territorios de interés para las aves. A partir de aquellos años, comenzó a preparar a un equipo de jóvenes ornólogos y naturalistas a los que supo comunicar sus inquietudes y con ellos pudo ampliar labores y estudios de observaciones y censos.

Inicios de la protección

El saber ornitológico, el conocimiento de las aves, su distribución, querencias y rutas de desplazamiento han permitido tener una mayor idea de los distintos hábitats, del estado de los mismos y de la necesidad de su protección. Son las aves verdaderos indicadores de la vocación y calidad del medio y de su evolución.



Adolfo Aragüés, segundo por la derecha, en una prospección de nidos. Fuendetodos, 1975. EMILIO PÉREZ BUJARRABAL

Aragón está lleno de panoramas y parajes cuyo atractivo no es siempre advertido en nuestro caminar. El paso de Adolfo por esos lugares nos ha ayudado a revalorizarlos, y al contemplarlos nos viene a la cabeza su memoria y su compañía.

La continuada y buena relación de Adolfo y su joven equipo con los responsables de la Administración (ICONA) en la década de los setenta, dio sus frutos, intensificándose los estudios y observaciones de especies y la protección de espacios, obteniendo el mayor partido de la normativa legal disponible en aquellos tiempos. Nombrado asesor del Servicio Provincial, su asistencia a los consejos provinciales de caza en el Gobierno Civil permitieron, con su vehemente exposición, marcar

normativas, limitaciones en fechas y territorios para la defensa de la fauna, apoyados en la legislación sobre montes, caza y pesca.

Así pudieron protegerse espacios como Sariñena, La Alfranca y el resto de los galachos del Ebro y ampliar los conocimientos de la avifauna en la laguna de Gallocanta y el resto de Aragón. En el caso de La Alfranca, ante la lentitud de la administración central para la creación de un Refugio Nacional de Caza, como se había propuesto, se consiguió su protección declarando la veda total de caza y pesca en el galacho y su entorno. Fue en aquellos tiempos una interesante simbiosis de ornólogos con conductores y guardas de la Administración, que los acompañaban en sus desplazamientos, todo ello conseguido

bajo la supervisión de Adolfo. Así, una de sus iniciativas más conocida fue su actuación, en la década de los setenta, en defensa del cañón de Añisclo y su inclusión en la ampliación del Parque Nacional de Ordesa.

Con su sensibilidad sobre las aves promovió la organización y desarrollo de una serie de jornadas ornológicas; entre ellas las de Pamplona en 1971, las jornadas aragonesas de 1976 y las celebradas en Gallocanta, en 1978.

Amigo entrañable

Muchos momentos y anécdotas como muestra de su carácter entrañable podríamos enumerar. Si asistías a una de sus conferencias te exponías a que señalara en público tu intervención en lo narrado, lo que obligaba, para evitar

mayor apuro, a esconderte, en la siguiente charla, en las últimas filas del auditorio. A finales del pasado siglo, por su labor como funcionario en trabajos de inspección de sanidad e higiene en puntos de restauración visitaba periódicamente el comedor de la parroquia del Carmen en donde, con el mayor afecto, se deshacía en elogios ante los voluntarios por el cuidado y limpieza en su altruista dedicación.

Igual ocurría en su trato con amigos y compañeros de sus partidas de mus, muchos de ellos 'empujados' hábilmente hacia la ornitología. Con ellos compartía viajes e inquietudes.

Todos los que le conocimos, le recordamos con especial cariño en este primer aniversario.

EMILIO PÉREZ BUJARRABAL

AGENDA DEPORTIVA

■ Asociación de Senderismo de Brea de Aragón

Apdo. de correos 38. 50246 Brea de Aragón (Zaragoza).

Tel.: 609 701 668.

senderismobrea@hotmail.com

www.senderismobrea.es

■ Marcha senderista El Maestro Zapatero de Brea

Fecha: 28 de mayo.

Lugar: Brea de Aragón.

Colabora. Coordinadora de Andadas Populares de Aragón.

■ Club de Montaña San Lino

Montevideo, 2, local 5.

50010 Zaragoza.

Tel.: 655 811 010.

cmsanlino@hotmail.com

Barrancos

Fecha: 28 de mayo.

Lugar: Gorgas Negras (Huesca).

■ A.D. Alierta-Augusto

Colegio Cesáreo Alierta.

Pedro III El Grande, 4.

5009 Zaragoza.

Tel.: 976 353 615.

jfranco7@auna.com

www.cesareoalierta.com

■ Montañismo

Fecha: 28 y 29 de mayo.

Lugar: refugio de Casa de Piedra

(Huesca).

■ Club Atlético Sobrarbe

Apdo de correos 53.

22330 Aínsa (Huesca).

clubcas@gmail.com.

Montañismo

Fecha: 28 de mayo.

Lugar: Pelopín (Huesca).

■ Club de Montaña ELT

Polígono Malpica, calle E, 11.

50016 Zaragoza.

Tel.: 976 573 660.

elt@elt.es

■ Senderismo

Fecha: 28 de mayo.

Lugar: río Vero en Alquézar

(Huesca).

■ Montañeros de Aragón

Gran Vía, 11.

50006 Zaragoza.

Tel.: 976 236 355.

Fax: 976 236 439.

www.montanerosdearagon.org

administracion@montanerosdearagon.org

■ Senderismo

Fecha: 29 de mayo.

Lugar: Señorío de Bértiz (Navarra).

Lugar).

■ Asociación Senderistas de la Huecha

La Vía, 7.

50520. Magallón (Zaragoza).

Tel.: 976 858 133.

HUECHADA@terra.es

■ Senderismo

Fecha: 28 de mayo.

Lugar: Romería de La Loteta

(Zaragoza).

■ Club de Montaña Pirineos

San Lorenzo 9. 3º D.

50001. Zaragoza.

Tel.: 976 298 787.

www.clubpirineos.org

info@clubpirineos.org

■ BTT

Fecha: 29 de mayo.

Lugar: Cinco Villas (Zaragoza).

■ S.D. Comuneros de Calatayud

Vía Dueville, 35. 3º Centro.

50300 Calatayud (Zaragoza).

Tel.: 607 888 896.

comuneroscalatayud@gmail.com

www.comuneroscalatayud.com

■ Senderista

Fecha: 29 de mayo.

Lugar: Nuévalos-Jaraba (Z).