

Día del senderista en Aragón. Calatayud, 30 de septiembre de 2018

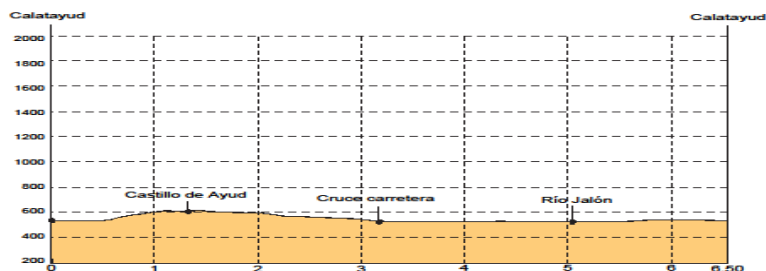
Ruta 1: ruta corta

Salida Recinto Ferial para ir a la Fuente de Ocho Caños entrar por la Puerta de Terrer y pasar por delante de la Colegiata de Santa María (Por su claustro mudéjar y su torre de planta octogonal es considerada una de las obras arquitectónicas más importantes del arte mudéjar aragonés, declarado por la UNESCO Patrimonio de la Humanidad. En el altar de dicho templo está enterrado el Obispo de esta diócesis, Pedro Cerbuna, también fundador de la Universidad de Zaragoza).

Desde este punto marcharemos a la Plaza del Mercado donde se ubica el Consistorio y entrar en la calle Gotor, Arco de San Miguel, Trinquete Alto al Bº del Cristo, Bº del Picado al Castillo de Ayud donde entraremos para visitarlo y ver distintas panorámicas de la capital del Jalón.

Desde el Castillo descenderemos para llegar al camino de Anchada por Mediavega y entrar a Calatayud por la vega del río Jalón y acceder a la zona del Parque de Margarita pasar por la Plaza de Toros, Paseo Barón de Warsage, Paseo Cortes de Aragón, Plaza del Fuerte, Rúa de Dato (Iglesia San Pedro de los Francos, donde fue nombrado rey de Aragón a Fernando el Católico y donde se eligió a Juan Antonio Bolea Foradada, primer Presidente de Aragón de la democracia actual).

Desde la Iglesia de San Pedro marcharemos a la Iglesia de San Juan (pinturas de Goya) para llegar al Recinto Ferial de Claretianos.



5/9/2018

MIDE completo

ruta corta			
horario	1h 30'	1	severidad del medio natural
desnivel de subida	100 m	2	orientación en el itinerario
desnivel de bajada	100 m	2	dificultad en el desplazamiento
distancia horizontal	6,5 Km	2	cantidad de esfuerzo necesario
tipo de recorrido	Circular		
Condiciones de verano, tiempos estimados según criterio MIDE, sin paradas. Calculado sobre datos de 2018.			

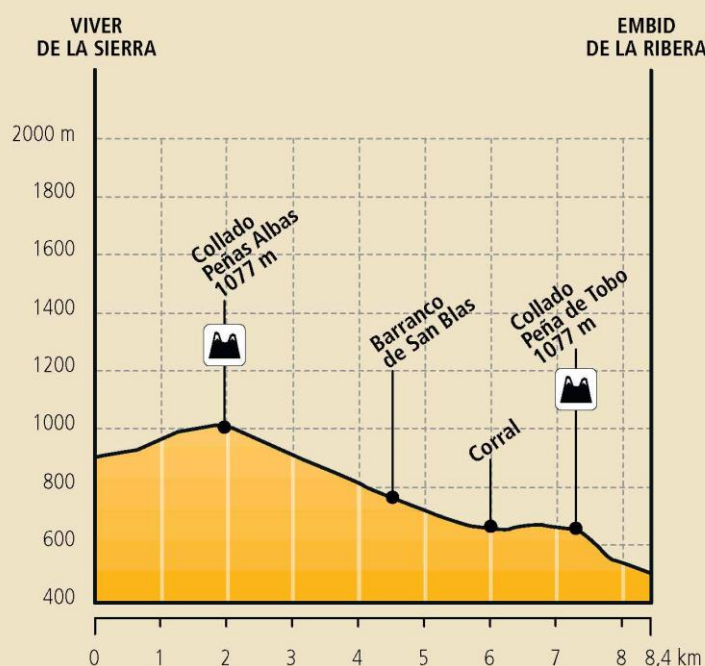
Día del senderista en Aragón. Calatayud, 30 de septiembre de 2018

Ruta 2: ruta media

(ATENCIÓN: PARA REALIZAR ESTA RUTA ES NECESARIO EL USO DEL AUTOBÚS, CON SALIDA DESDE ZARAGOZA Y/O CALATAYUD)

Viver de la Sierra- Embid de la Ribera

Al final de la calle Somero, el GR 90.2 gira a la izquierda por calle que se convierte en pista y se dirige al cementerio y la ermita Virgen del Prado. Lapistaganaaltura entre campos, para luego girar y buscar el barranco Ventezuelas y el collado que lo corona entre los cerros Morés y San Cristóbal. En la encrucijada de caminos de la collada se opta por el que desciende más fiel al barranco San Blas. El camino se transforma en una bonita senda que baja entre un agreste paisaje. Salva la confluencia del cauce del Canalejo y, tras dejar el pintoresco corral Espartinas, llanea por la ladera para escapar de la escabrosidad del barranco de San Blas por una collada junto a la Peña del Tobo. Al otro lado, el camino baja pedregoso y rápido hasta el caserío de Embid de la Ribera.



MIDE Viver de la Sierra - Embid de la Ribera

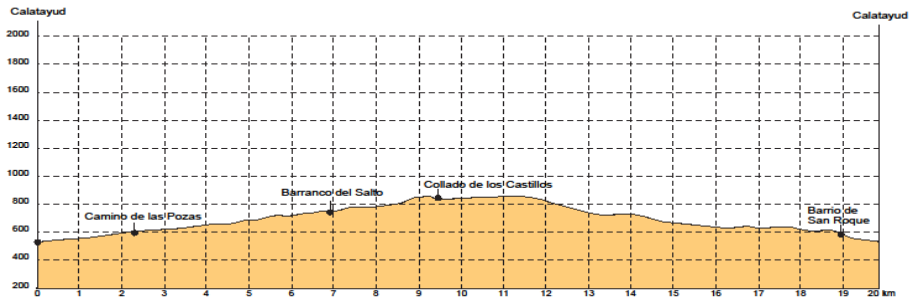
Horario / Time: 2 h 35 min	1 severidad del medio severity of the environment
Desnivel (+) / Accumulated altitude: 160 m	2 orientación en el itinerario orientation
Desnivel (-) / Accumulated altitude: 595 m	2 dificultad terrain underfoot
Distancia / Distance: 8,4 km	2 esfuerzo necesario effort required
Tipo de vía / Type of path: Travesía, trek	* Condiciones de verano, tiempos estimados según criterio MIDE, sin paradas.

Día del senderista en Aragón. Calatayud, 30 de septiembre de 2018

Ruta 3: Ruta Larga

Saldremos del Recinto Ferial de Claretianos para caminar por el PR-Z 95 camino del Barranco de Las Pozas llegar al cruce con el Corral Blanco comenzar a ascender por el barranco del Salto hasta los Castillos de Armantes.

Desde este punto saldremos a la pista principal de Armantes en el PR-Z 95 descender al cruce del Corral Blanco al Camino de las Pozas, Barrio de Consolación al Recinto Ferial.



5/9/2018

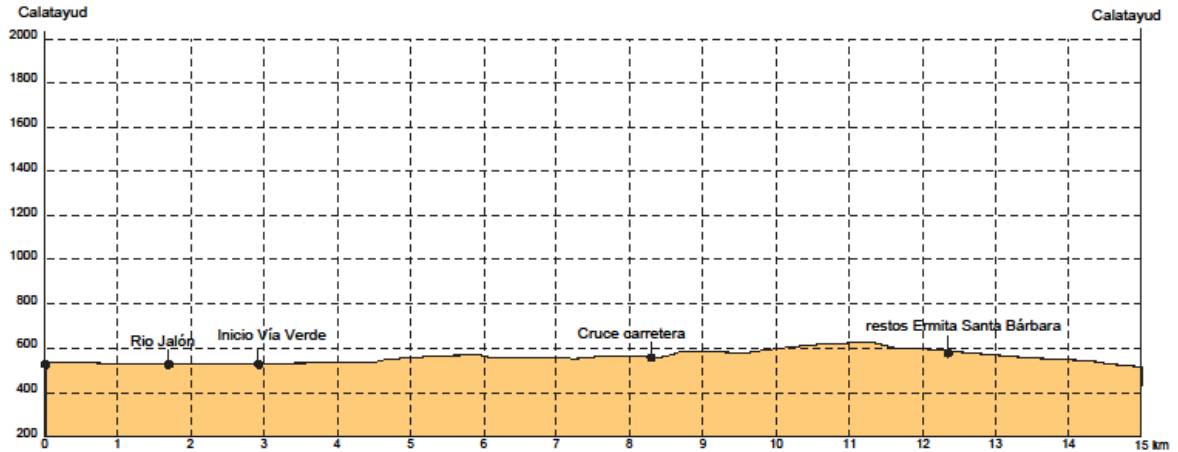
MIDE completo

ruta larga			
horario	5h 30'		1 severidad del medio natural
desnivel de subida	480 m		2 orientacion en el itinerario
desnivel de bajada	480 m		2 dificultad en el desplazamiento
distancia horizontal	20,0 Km		3 cantidad de esfuerzo necesario
tipo de recorrido	Circular		
Condiciones de verano, tiempos estimados según criterio MIDE, sin paradas. Calculado sobre datos de 2018.			

Día del senderista en Aragón. Calatayud, 30 de septiembre de 2018

Ruta 4: ruta de Marcha Nórdica

Salida del Recinto Ferial de Claretianos para llegar al Paseo de las Cortes de Aragón al Paseo Barón de Warsage, cruzar puente Río Jalón y coger el camino de Mediavega hasta llegar hasta el comienzo de la antigua Vía Santander-Mediterráneo. La dejaremos al llegar a la ermita del Cristo de Ribota cruzando la carretera a la altura del antiguo puente de la N-234. Andaremos 1 km. por la antigua carretera de Soria y cogeremos el desvío por el PR-Z 96 que nos llevará al Castillo de Ayub, descendiendo a Calatayud por el camino del Bº del Picado.



5/9/2018

MIDE completo

ruta marcha nórdica			
horario	3h 15'		1 severidad del medio natural
desnivel de subida	120 m		2 orientación en el itinerario
desnivel de bajada	120 m		2 dificultad en el desplazamiento
distancia horizontal	15,0 Km		3 cantidad de esfuerzo necesario
tipo de recorrido	Circular		
Condiciones de verano, tiempos estimados según criterio MIDE, sin paradas. Calculado sobre datos de 2018.			